

# Recherche documentaire

Comme évoqué dans la partie méthode, les premiers éléments qui peuvent être mobilisés dans le cadre d'un diagnostic local de santé environnement sont les diverses sources documentaires disponibles au niveau régional ou local.

Un travail de compilation et d'analyse documentaire locale permet en effet de recueillir des informations d'ordre général ou centrées sur un sujet précis, des éléments factuels ou des appréciations subjectives (avis d'expert, positions politiques ou militantes). Il permet d'obtenir une première vue d'ensemble du territoire. Ce travail a pour objet de comprendre comment s'articulent les différents constats réalisés et de saisir l'identité propre du territoire, mais également d'éviter de recueillir des éléments déjà collectés.

Plus précisément, ces recherches documentaires doivent permettre d'obtenir des informations :

- d'ordre général permettant, et c'est essentiel, d'éclairer l'histoire locale, les principales caractéristiques du territoire et de sa population,
- sur les structures, associations, instances et autres ressources implantées dans le territoire, leurs missions, leurs activités,
- sur les projets participant à la promotion de la santé déjà mis en œuvre localement,
- sur d'éventuelles conclusions ou propositions issues de diagnostics précédemment réalisés, dans le cadre de la politique de la ville, ou au titre de projets de développement des territoires.

Certaines informations de cadrage émanant des institutions en charge de politiques sanitaires, environnementales et sociales à un niveau départemental ou régional sont également à prendre en compte pour l'identification d'éventuels enjeux pour le territoire.

## Les sources documentaires

### **Données générales sur le territoire**

Consultation des sites internet officiels des mairies, communautés de communes, pays, délégations régionales de l'Insee, etc.,

Consultation des sites des offices de tourisme, ou autres sites spécialisés sur l'histoire, l'économie du territoire (sites des chambres de commerce) permettant d'accéder à des informations d'une richesse variable tout en repérant certaines particularités locales.

### **Informations régionales et départementales de cadrage**

Analyse des éléments de diagnostic posés par les agences et institutions dans le cadre des plans et schémas d'organisation du territoire régional ou départemental : Agence régionale de santé (ARS), Direction régionale de l'environnement, de l'aménagement et du logement (DREAL), Direction régionale de l'agriculture, de l'alimentation et des forêts (DRAAF). Certaines spécificités locales peuvent aussi être mentionnées dans d'autres diagnostics préparatoires à des schémas de planification sociaux, territoriaux et sanitaires (Conseil régional, Conseils départementaux...).

<b>Préfecture de région, Agence Régionale de Santé de Normandie (ARS) et Région Normandie</b>	<b>Plan régional de santé environnement (PRSE3)</b>	<a href="#">L'état des lieux</a> <a href="#">Site Internet dédié au PRSE3</a>
---	---	--

<b>Agence Régionale de Santé de Normandie (ARS)</b>	<b>Projet régional de santé (PRS)</b>	<a href="#">Cadre d'orientation stratégique</a> <a href="#">Schéma régional de santé (SRS) (partie 1)</a> <a href="#">Schéma régional de santé (SRS) (partie 2)</a> <a href="#">Programme régional de santé pour l'accès à la prévention des personnes les plus démunies</a> <a href="#">Etude de l'offre de recours aux soins</a> <a href="#">Diagnostic territorial sur les besoins de santé</a>
<b>Direction Régionale de l'Environnement, de l'Aménagement et du Logement (DREAL)</b>	<b>Données, indicateurs géographiques, plans</b>	<a href="#">Tout savoir sur un territoire</a> <a href="#">Observation et statistiques, indicateurs</a> <a href="#">Etudes et publications</a> <a href="#">Cartes dynamiques, cartothèque, données communales...</a> <a href="#">L'Atlas annuel de la région Normandie</a> <a href="#">Profils environnementaux</a>
<b>Direction Régionale de l'Alimentation, de l'Agriculture et de la Forêt (DRAAF)</b>	<b>Plans, Programmes, statistiques, cartographies</b>	<a href="#">Grand Plan d'investissement</a> <a href="#">Ecophyto</a> <a href="#">Programme national pour l'alimentation en région</a> <a href="#">Cartes dynamiques et statistiques régionales</a> <a href="#">Etudes et publications</a> <a href="#">Statistiques agricoles</a>
<b>Région Normandie</b>	<b>Schéma Régional d'Aménagement, de Développement Durable et d'Egalité des Territoires Politique de santé de la région Cartographie</b>	<a href="#">Elaboration du SRADDET</a> <a href="#">Le Rapport</a>  <a href="#">Santé</a> <a href="#">Cartothèque</a>

### **Informations sur les structures locales**

Consultation des sites internet officiels des structures et associations locales, sanitaires, environnementales, sociales ou médico-sociales, de prévention, de sociabilité.  
Consultation des annuaires des ressources locales et des supports d'information à destination du public local. Ce recensement permettra de compléter éventuellement les acteurs à rencontrer dans le cadre des approches qualitatives.

### **Les diagnostics antérieurs, les actions et projets déjà conduits**

Consultation des diagnostics locaux existants, des compte-rendu de réunions, de comités de pilotage (« réseaux santé », collectifs santé...), émanant d'Ateliers Santé Ville, animations territoriales de santé (Réseau Territoriale de Promotion de la Santé), s'il y en a sont à prendre à compte pour mener un diagnostic local en santé. Les documents réalisés dans le cadre de projet de développement durable ou aménagement (document de planification) sont également à prendre en considération. De même, les bilans d'activités de structures, associations ou de dispositifs présents sur le territoire peuvent être mobilisés.

## La parole des habitants

Les écrits relatant les réunions de conseils citoyens dans les quartiers prioritaires politique de la ville, les témoignages de collectifs d'habitants/de locataires/membres d'une association locale constituent des sources documentaires.

## Les articles, rapports d'experts et études

De nombreux articles scientifiques, rapport d'experts ou bien encore de travaux universitaires traitent des questions de l'environnement et de son impact sur la santé des populations. Les connaissances dans les champs traités dans le cadre d'un diagnostic santé environnement ne cessent de progresser, impliquant de ce fait la nécessité de les mettre à jour.

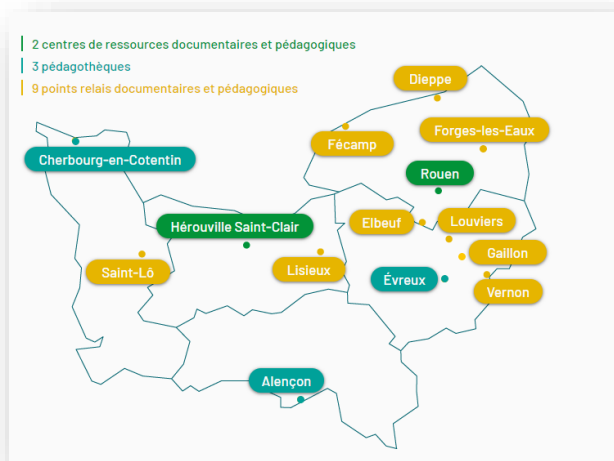
Des espaces ressources documentaires matérialisés ou dématérialisés sont présents sur le territoire normand et apportent une aide à la recherche documentaire.

## Espace ressources documentaires (matérialisé ou dématérialisé) pouvant être mobilisés sur le territoire normand

### Centre de ressources documentaires en promotion de la santé - Promotion Santé Normandie

Promotion Santé Normandie a pour finalité de contribuer à l'amélioration de l'état de santé globale de la population. Composée de professionnels qualifiés, cette plateforme normande accompagne les politiques de santé publique, exerce un rôle de soutien et d'expertise dans leurs domaines de compétence : l'éducation pour la santé, l'éducation thérapeutique du patient et plus globalement la promotion de la santé. Dans le cadre de ses missions, Promotion Santé Normandie développe une offre documentaire importante. Ainsi, ses centres de ressources documentaires et pédagogiques spécialisés mettent à disposition de la documentation scientifique (ouvrages, revues, rapports) et des outils pédagogiques (mallettes, vidéos...). Par ailleurs, Promotion Santé Normandie relaie au plus près des professionnels ses ressources grâce au réseau documentaire qu'elle anime.

## Réseau de documentaire et pédagogique



## Plateforme de veille documentaire

La plateforme de veille documentaire présente une interface utilisateur avec un header vert et jaune. Le titre principal est "Plateforme veille documentaire". En dessous, il y a une section "Villes IRPES" avec un logo. La page est divisée en plusieurs colonnes de cartes d'actualités :

- LOG NOTES**
  - Les chiffres clés de la jeunesse 2019 (02/04/2019 • 11:09) - Institut national de la jeunesse et de l'éducation populaire (INJEP) Les chiffres clés de la jeunesse 2019/Injep.
  - Stratégie nationale sport-santé 2024 (02/04/2019 • 10:15) - Ministère des sports et de la santé, Ministère des sports/Ministère national sport-santé 2019/Ministère
  - Les besoins fondamentaux des enfants (01/04/2019 • 17:20) - Santé publique France, GORZA MAUD, BOUTER Flore (et
- Promotion santé Handicap**
  - Journée régionale "Promotion de la santé et handicap" le lundi 4 mars 2019 à Caen (01/03/2019 • 17:34) - Cette journée régionale "Promotion de la santé et
  - Les IRPES de Haute et Basse-Normandie deviennent "Promotion Santé Normandie Irep Normandie" (01/03/2019 • 10:51)
  - Une information accessible pour futurs parents en situation de handicap sensoriel. Un livre-audio et des vidéos en langues des signes (01/04/2019 • 10:20)
- Veille sexualité / Contraception / IST VIH sida / relations de genre**
  - Faire l'amour pour la première fois (28/02/2019 • 10:23) - 18 conseils et conseils, vivre en ville ou à la campagne. Ils parlent en toute liberté de leur première relation
  - Surveillance de l'infection à VIH (dépistage et déclaration obligatoire), 2010-2017 (28/02/2019 • 09:23) - Santé publique France, LOT Florence, CAZEN Françoise
  - Cyberharcèlement et santé mentale (28/02/2019 • 11:57) - Focus est une sélection thématique de ressources et liens
- Veille intégrités sociales de santé**
  - La genèse précoce des différences sociales dans les habitudes alimentaires (21/03/2019 • 19:39) - DHIJOT Raphaëlle genèse précoce des différences
- Veille addictions**
  - L'essentiel sur...Les jeunes et l'alcool : prévenir les conduites à risques et protéger les jeunes, un enjeu qui nous concerne tous (02/04/2019 • 10:22)
  - Alcool : un impact sur la santé, même à faibles doses (21/03/2019 • 10:53) - Santé publique France, NAASSILA Mikael, ARVIDSSON
- Veille nutrition**
  - La genèse précoce des différences sociales dans les habitudes alimentaires (21/03/2019 • 09:58) - DHIJOT Raphaëlle La genèse précoce des différences
  - Transformations sociales et grandes tendances alimentaires (20/03/2019 • 12:23) - Centre d'études et de prospective, HERAULT Bruno,

### Centre de ressources de l'Agence normande de la biodiversité et du développement durable

L'Agence normande de la biodiversité et du développement durable (l'ANBDD) accompagne les acteurs normands souhaitant s'engager dans la préservation et la reconquête de la biodiversité, la transition économique, écologique, sociale et climatique.

Elle facilite la compréhension des enjeux de la biodiversité et du développement durable et la transmission des connaissances. Elle suscite l'engagement, encourage l'expérimentation et le déploiement des pratiques durables auprès de ses publics normands. Parmi ses champs d'intervention figurent la biodiversité, la santé-environnement, la mobilité, le changement climatique, l'accompagnement au changement de comportement, l'alimentation durable, les services écosystémiques.

L'ANBDD propose des [ressources et médias en ligne](#). Plus précisément, des [lettres thématiques](#) (Adaptation au changement climatique, Mobilité, Précarité, Biodiversité, Accompagnement au changement), une bibliothèque numérique ("[Repéré pour vous](#)"), des [fiches retour d'expériences](#), des expositions et posters et une [videothèque](#) sont également à disposition.

### CIRCÉ

CIRCÉ, Catalogue Interactif Régional de Consultation des Études, conçu dans le but d'offrir un outil intuitif, permettant une navigation aussi aisée que possible.


C'est un espace de partage des études, des analyses et des rapports produits en Normandie qui propose une recherche par mots-clés, un descriptif court des études, et la possibilité de télécharger les publications au format pdf.

Élaboré en 2014, CIRCÉ est le fruit d'un travail partenarial entre la Région et la DREAL Normandie.

### Plateforme d'observation sanitaire et sociale régionale Normandie Etudes Observation (NEO)

La Plateforme d'observation sanitaire et sociale de Normandie « Normandie Études Observation » constitue un espace pour travailler ensemble, tant à la définition d'indicateurs pertinents pour décrire les situations sanitaires, sociales et médico-sociales de la population régionale et leurs évolutions, qu'à leur analyse afin de faciliter la définition ou l'évaluation des politiques publiques. « Normandie Études Observation » vise ainsi à assurer l'animation d'un réseau d'acteurs des champs de la santé, du social et du médico-social afin de rassembler et de partager les nombreuses sources d'information (productions écrites, indicateurs...) et de repérer les besoins d'observation.

Dans le cadre de ses missions, NEO, via son portail Internet recense, valorise et diffuse des données statistiques, d'enquêtes, d'études et de diagnostics menés dans les champs du social, du médico-social et de la santé en Normandie.



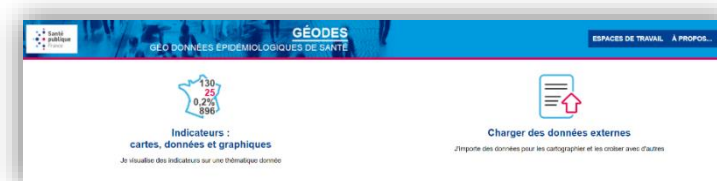
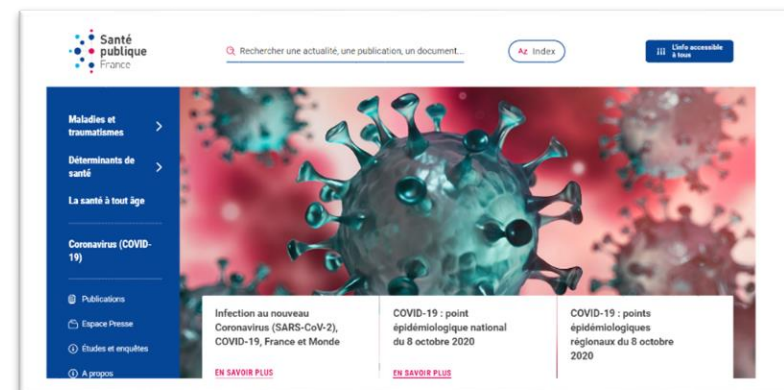
## Santé publique France

Santé publique France, établissement public administratif sous tutelle du ministre chargé de la Santé, a pour mission de protéger efficacement la santé des populations et a en charge : l'observation épidémiologique et la surveillance de l'état de santé des populations, la veille sur les risques sanitaires menaçant les populations, la promotion de la santé et la réduction des risques pour la santé, le développement de la prévention et de l'éducation pour la santé, la préparation et la réponse aux menaces, alertes et crises sanitaires et le lancement de l'alerte sanitaire.

Dans le cadre de ces missions, Santé publique France met à disposition du public de nombreuses ressources notamment dans le domaine de la santé environnementale. Plus précisément, le site [invs.santepubliquefrance.fr](https://invs.santepubliquefrance.fr) met à disposition tous les points épidémiologiques nationaux et régionaux (données de surveillance de la grippe, de la rougeole, SOS Médecins, intoxications au monoxyde de carbone...) ainsi que l'ensemble des numéros du bulletin épidémiologique hebdomadaire (BEH). Un espace thématique permet d'accéder à l'ensemble des dossiers portant sur une ou plusieurs pathologies. Chaque dossier décrit la maladie, le dispositif de surveillance et fournit les dernières données épidémiologiques disponibles.

Un espace Professionnels de santé permet d'accéder aux dispositifs de surveillance (Centres nationaux de référence, maladies à déclaration obligatoire...). Le site donne également accès à l'ensemble de la production scientifique dans le domaine de l'épidémiologie (rapports, synthèses et articles publiés dans le BEH ou des revues internationales).

Santé publique France développe également Géodes, l'observatoire cartographique des indicateurs épidémiologiques que Santé publique France produit. Géodes permet de visualiser des indicateurs sous forme de cartes géographiques, de tableaux et de synthèses. La plupart des indicateurs sont disponibles pour la France métropolitaine et les départements d'outre-mer (DOM). Selon les cas, l'information est consultable au niveau de la région et/ou du département.



## Les Observatoires régionaux de la santé et la Fédération nationale des Observatoires régionaux de la santé (FNORS)

Depuis le début des années 80, les observatoires régionaux de la santé sont présents dans chacune des régions françaises aussi bien dans l'Hexagone qu'Outre-mer. L'objectif principal des ORS est de documenter l'état de santé des populations à l'échelle régionale, dans le cadre d'une mission d'aide à la décision. Leur expertise est utilisée pour la définition et la mise en œuvre des politiques de santé dans les régions. Leur champ d'activité est très large et leurs études portent sur des domaines très variés avec une attention particulière aux déterminants de la santé : études épidémiologiques sur des pathologies, sur des facteurs de risque, sur l'offre et la consommation de soins, sur des populations spécifiques...

Ainsi, les ORS et leur fédération exploitent des données existantes, en les validant, en les analysant et en les diffusant, auprès de l'ensemble des parties prenantes du domaine de la santé. Ils produisent des indicateurs permettant l'observation en continu de la santé et mènent également, en toute indépendance, des études et des enquêtes afin d'illustrer des domaines où l'information était jusqu'alors insuffisante, voire inexistante. Ils apportent un éclairage aux décideurs par cette observation et en complétant leurs analyses de recommandations spécifiques.

Dans le cadre de leurs missions de diffusion de l'information, les ORS et la FNORS mettent à disposition des acteurs les études menées ainsi qu'une base d'indicateurs (Score Santé) à l'échelle des régions, départements et territoires de santé.

Les Observatoires de chaque région peuvent répondre aux demandes concernant des échelons géographiques plus fins (EPCI, groupement de commune, territoire de proximité...).



# Approche quantitative : analyse de données issues des systèmes d'informations statistiques et des grandes enquêtes

*Les indicateurs sélectionnés sont classés selon trois axes de travail : contexte démographique et socio-économique, contexte environnemental, et état de santé et pathologies en lien avec l'environnement).*

*Cette partie représente le cœur du guide méthodologique avec pour chacun des indicateurs sélectionnés la méthode de calcul employée, la source, la périodicité et l'année la plus récente disponible, l'échelon géographique minimum d'analyse possible et/ou recommandé ainsi que le lien direct d'accès à cet indicateur. Pour chacun des indicateurs, des précisions et limites peuvent être également ajoutées en cas de nécessité. Une grille de lecture des fiches d'indicateurs vous est proposée à la page suivante.*



## Grille de lecture d'une fiche d'indicateur

### URBANISATION

Thème traité

L'urbanisation est une des premières sources de pressions directes sur l'occupation des sols et l'environnement notamment parce qu'elle engendre une pollution de l'air, des sols et des milieux aquatiques. La transformation des sols engendre également la perte de terres agricoles et la destruction des espaces naturels ayant un impact sur la biodiversité. L'artificialisation des sols impacte également l'imperméabilisation des sols qui aggrave le risque de crues. Trois indicateurs ont été sélectionnés afin de rendre compte de l'étalement urbain et de l'artificialisation des sols. La maîtrise de l'urbanisation et l'aménagement du territoire doit aussi permettre de lutter contre les émissions à effet de serre en privilégiant les déplacements doux et inclure la lutte contre les îlots de chaleurs en laissant la place à la végétation.

Contexte

#### Indicateurs sélectionnés

- a. Répartition des sols selon leur utilisation (%)
- b. Cartographie du mode d'occupation des sols

Indicateurs sélectionnés

Indicateurs	Méthode de calcul	Source	Echelon géographique minimum d'analyse possible et/ou recommandé	Périodicité et dernière année disponible	Pour accéder aux données
a. Répartition des sols selon leur utilisation (%)	Surface artificialisée rapportée à la surface totale du territoire	Agreste	Département	Annuelle 2018	<a href="https://agreste.agriculture.gouv.fr/agreste-web/disaron/GraFraChap1.2/detail/">https://agreste.agriculture.gouv.fr/agreste-web/disaron/GraFraChap1.2/detail/</a>
b. Cartographie du mode d'occupation des sols	Sols classés selon une nomenclature en 44 postes	SDES, Corine Land Cover	25 hectares	Ponctuelle 2018	<a href="https://www.statistiques.developpement-durable.gouv.fr/corine-land-cover-0">https://www.statistiques.developpement-durable.gouv.fr/corine-land-cover-0</a> <a href="https://www.geoportail.gouv.fr/donnees/corine-land-cover-2018">https://www.geoportail.gouv.fr/donnees/corine-land-cover-2018</a>

Description de l'indicateurs et précisions, précautions et conditions d'utilisation

Liens hypertextes pour accéder aux données

#### Précisions, précautions et conditions d'utilisation

- b. Corine Land Cover (CLC) un inventaire biophysique de l'occupation des sols et de son évolution selon une nomenclature en 44 postes. Cet inventaire est produit par interprétation visuelle d'images satellite. L'échelle de production est le 1/100 000. CLC permet de cartographier des unités homogènes d'occupation des sols d'une surface minimale de 25 ha. Cette base de données a été initiée en 1985. Les millésimes 1990, 2000, 2006, 2012 et 2018 ont été réalisés.